


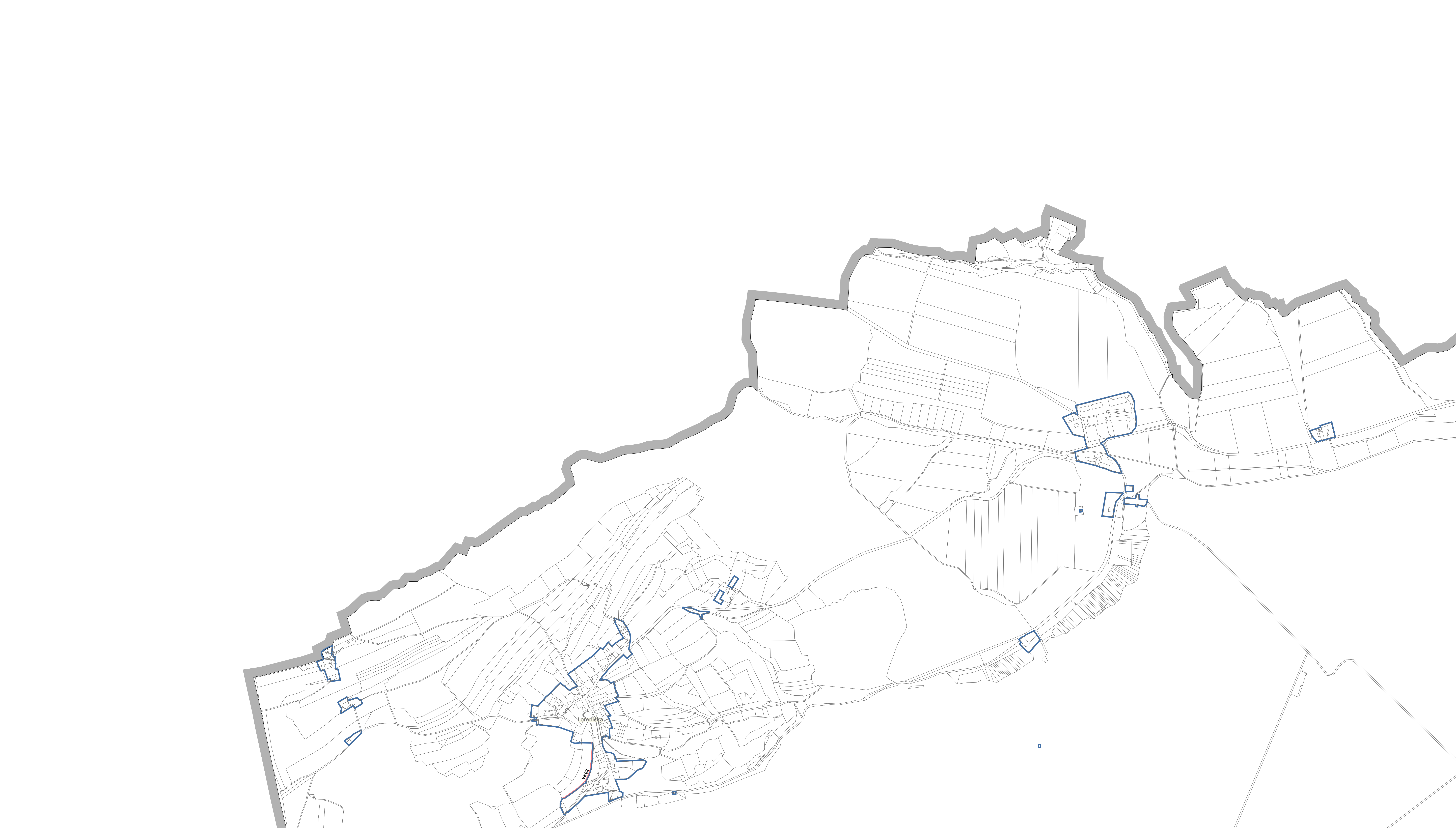
LEGENDA

oblast území	ostř.	nádh.	rezerva	zrušeno
zastavěná území obce	KN			
plocha/kondor s možností vyústění				
plocha/kondor s možností vyústění i uplatnění předkopného práva				
plocha/kondor s možností uplatnění předkopného práva				




ZÁZNAM O ÚČINNOSTI ZMĚNY Č. 3 ÚZEMNÍHO PLÁNU MĚSTA PLASY podle §14 odst. 1 vyhlášky 500/2006 Sb.	
správní orgán, který změnu vydal	Zastupitelstvo města Plasy
datum nabytí účinnosti	
OPRÁVNĚNÁ ÚŘEDNÍ OSOBA POŘIZOVATELE	
jméno a příjmení	funkce
Ing. Jana Hamerníková Ing. Jana Chytilová	referentky územního plánování
podpis	stisk úředního razítka

Ing. arch. Břetislav Krejsa autORIZOVANÝ ARCHITEKT (A1) 05137 Rýzmburská 700, Káryně IČO: 03943453 +420 728 924 856 kancelar@atelierkrejsa.cz https://atelierkrejsa.cz		
zodpovědný projektant	vypracoval	
Ing. arch. Břetislav Krejsa	Ing. arch. Břetislav Krejsa	
pořizovatel	měřítko	
MěÚ Kralovice	1: 5 000	
datum	červen 2023	formát
		AO (1189 x 841 mm)
název díla	ÚZEMNÍ PLÁN PLASY - ZMĚNA Č. 3	
číslo výkresu	32	název výkresu
		VÝKRES VEŘEJNĚ PROSPĚŠNÝCH STAVEB, OPATŘENÍ A ASANACÍ



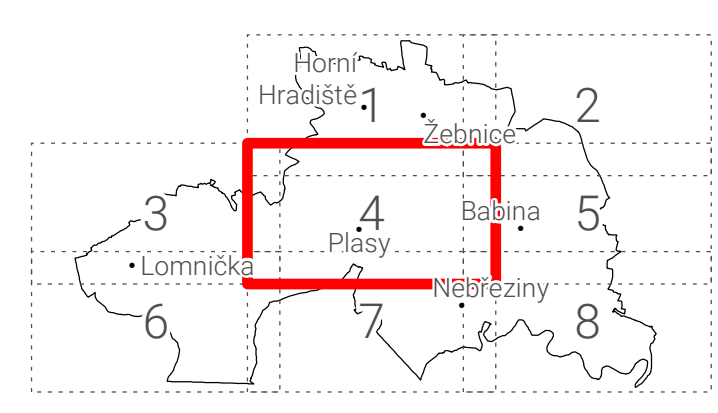
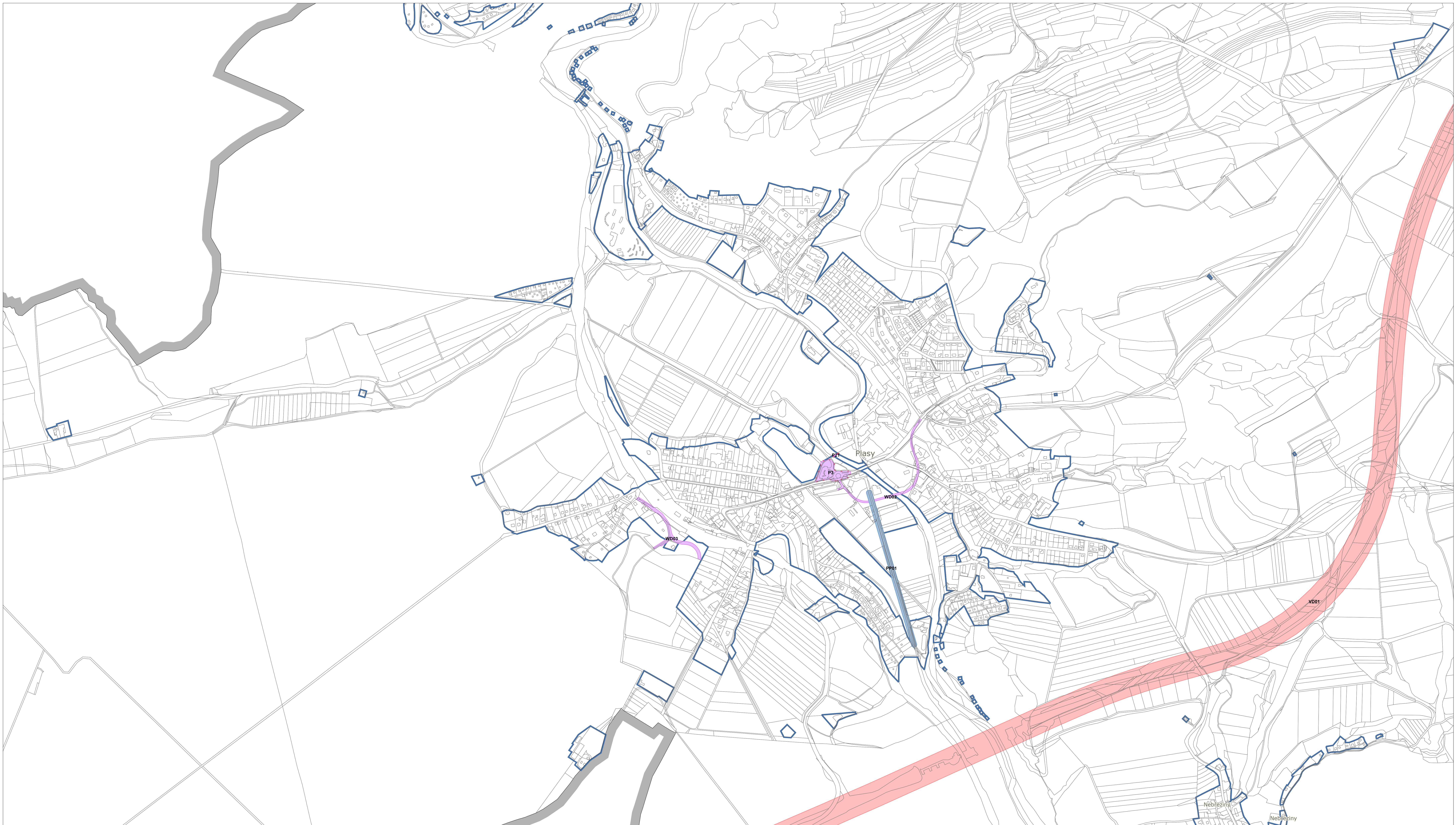
LEGENDA

- obecní území
- zastavěná území obce
- KN
- plocha kordonu s možností vyústění
- plocha kordonu s možností vyústění i uplatnění předepsného práva
- plocha kordonu s možností uplatnění předepsného práva
- ostř.
- náhřb.
- rozcena
- zrušeno




ZÁZNAM O ÚČINNOSTI ZMĚNY Č. 3 ÚZEMNÍHO PLÁNU MĚSTA PLASY podle §14 odst. 1 vyhlášky 500/2006 Sb.	
správní orgán, který změnu vydal	Zastupitelstvo města Plasy
datum nabytí účinnosti	
OPRÁVNĚNÁ ÚŘEDNÍ OSOBA POŘIZOVATELE	
jméno a příjmení	Ing. Jana Hamerníková Ing. Jana Chytilová
funkce	referentky územního plánování
podpis	stisk úředního razítka

Ing. arch. Břetislav Krejba autorizovaný architekt (A1) 05137 Ryzmberská 700, Káryně IČO: 03943453 +420 728 924 856 kancelar@atelierkrejsa.cz https://atelierkrejsa.cz		
zodpovědný projektant	vypracoval	
Ing. arch. Břetislav Krejba	Ing. arch. Břetislav Krejba	
pořizovatel	měřítko	
MěÚ Kralovice	1:5 000	
datum	červen 2023	formát
		AO (1189 x 841 mm)
název díla	ÚZEMNÍ PLÁN PLASY - ZMĚNA Č. 3	
číslo výkresu	3.3	název výkresu
		VÝKRES VEŘEJNĚ PROSPĚŠNÝCH STAVEB, OPATŘENÍ A ASANACÍ



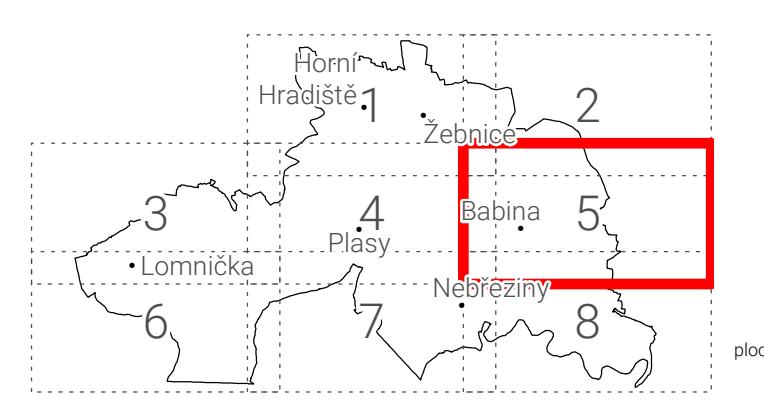
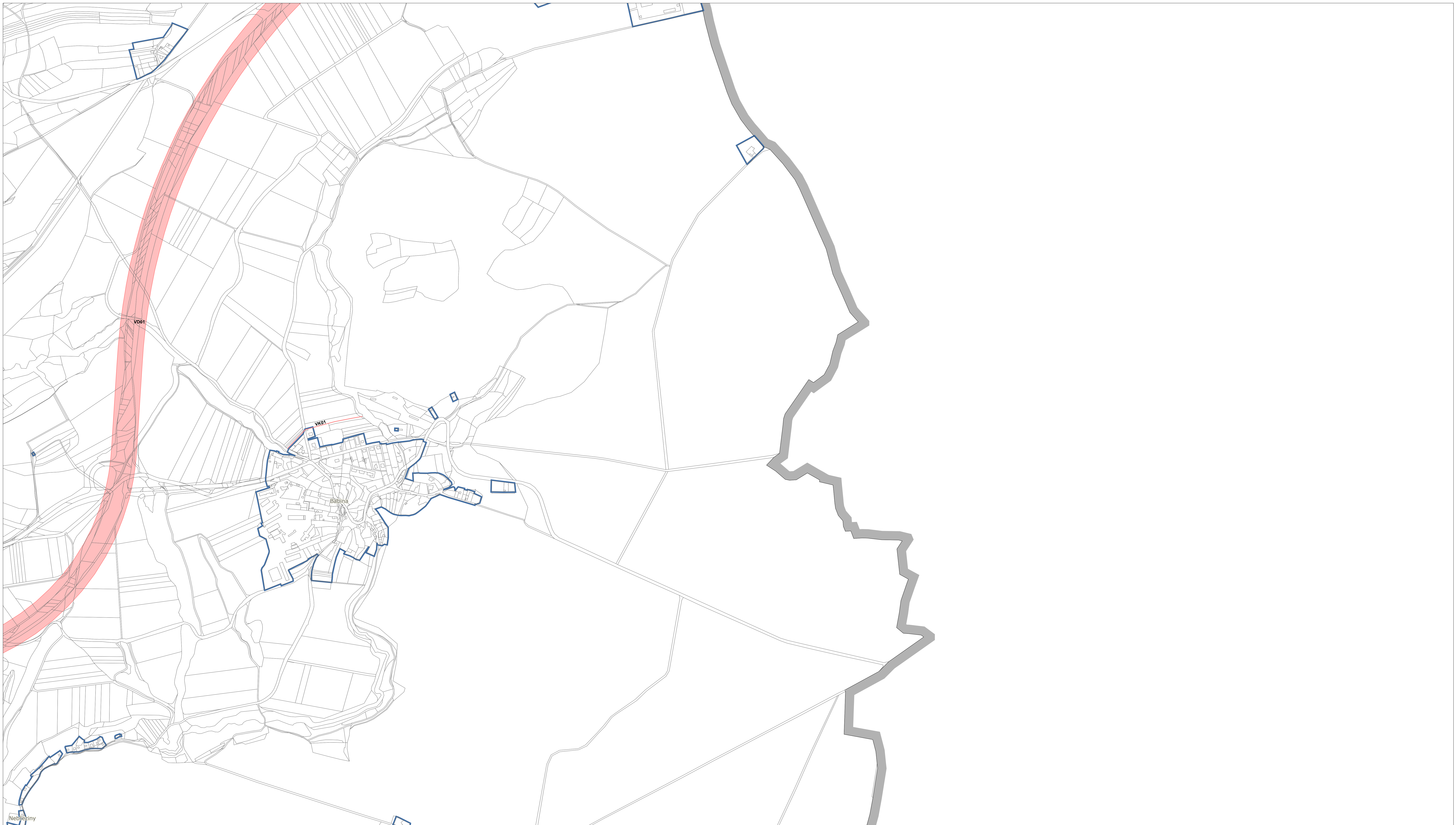
LEGENDA

oblast území	ostř	nádh	rezerva	zrušeno
zastavěné území obce				
kn				
plocha/koridor s možností vyústění				
plocha/koridor s možností vyústění i uplatnění předpokládaného příjezdu				
plocha/koridor s možností uplatnění předpokládaného příjezdu				



ZÁZNAM O ÚČINNOSTI ZMĚNY Č. 3 ÚZEMNÍHO PLÁNU MĚSTA PLASY podle §14 odst. 1 vyhlášky 500/2006 Sb.	
správní orgán, který změnu vydal	Zastupitelstvo města Plasy
datum nabytí účinnosti	
OPRÁVNĚNÁ ÚŘEDNÍ OSOBA POŘIZOVATELE	
název a příjmení	funkce
Ing. Jana Hamerníková Ing. Jana Chytilová	referentky územního plánování
podpis	stisk úředního razítka

Ing. arch. Břetislav Krejča autorský architekt (A1) 05137 Rýzmbursko 700, Káryně IČO: 03943453 +420 728 924 856 kancelar@bretislawkrejsa.cz https://atelierkrejsa.cz		
zodpovědný projektant	vypracoval	Ing. arch. Břetislav Krejča
pořizovatel	měřítko	1:5 000
MěÚ Kralovice	datum	červen 2023
formát	AO (1189 x 841 mm)	
název díla	ÚZEMNÍ PLÁN PLASY - ZMĚNA Č. 3	
číslo výkresu	název výkresu	VÝKRES VEŘEJNĚ PROSPĚŠNÝCH STAVEB, OPATŘENÍ A ASANACÍ
3.4		




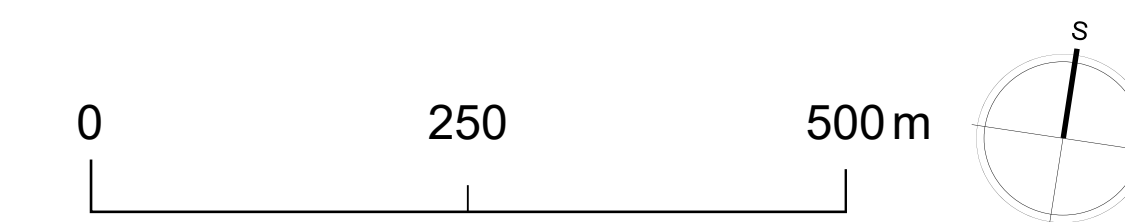
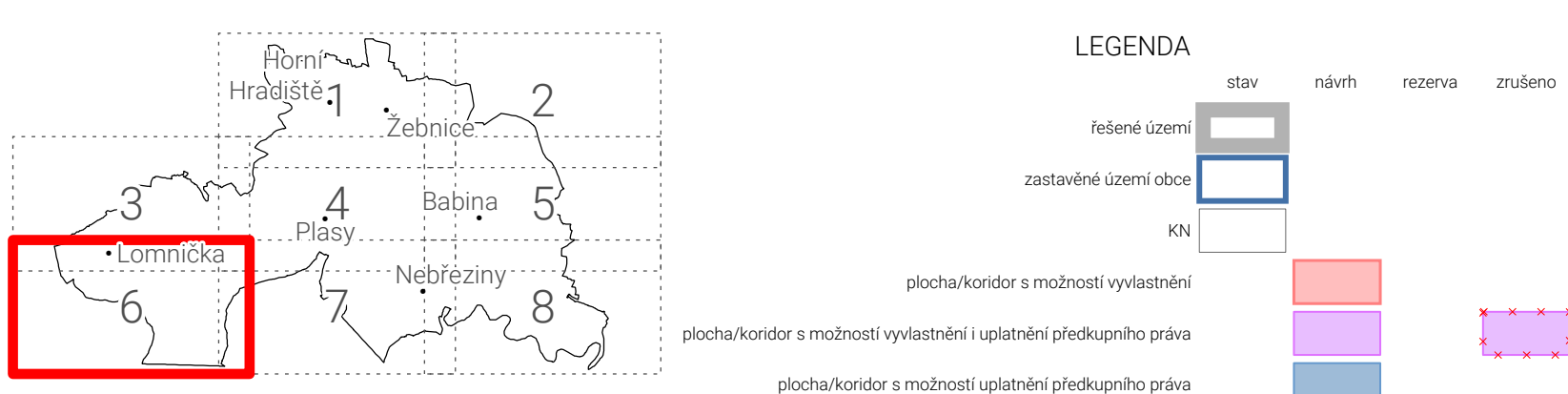
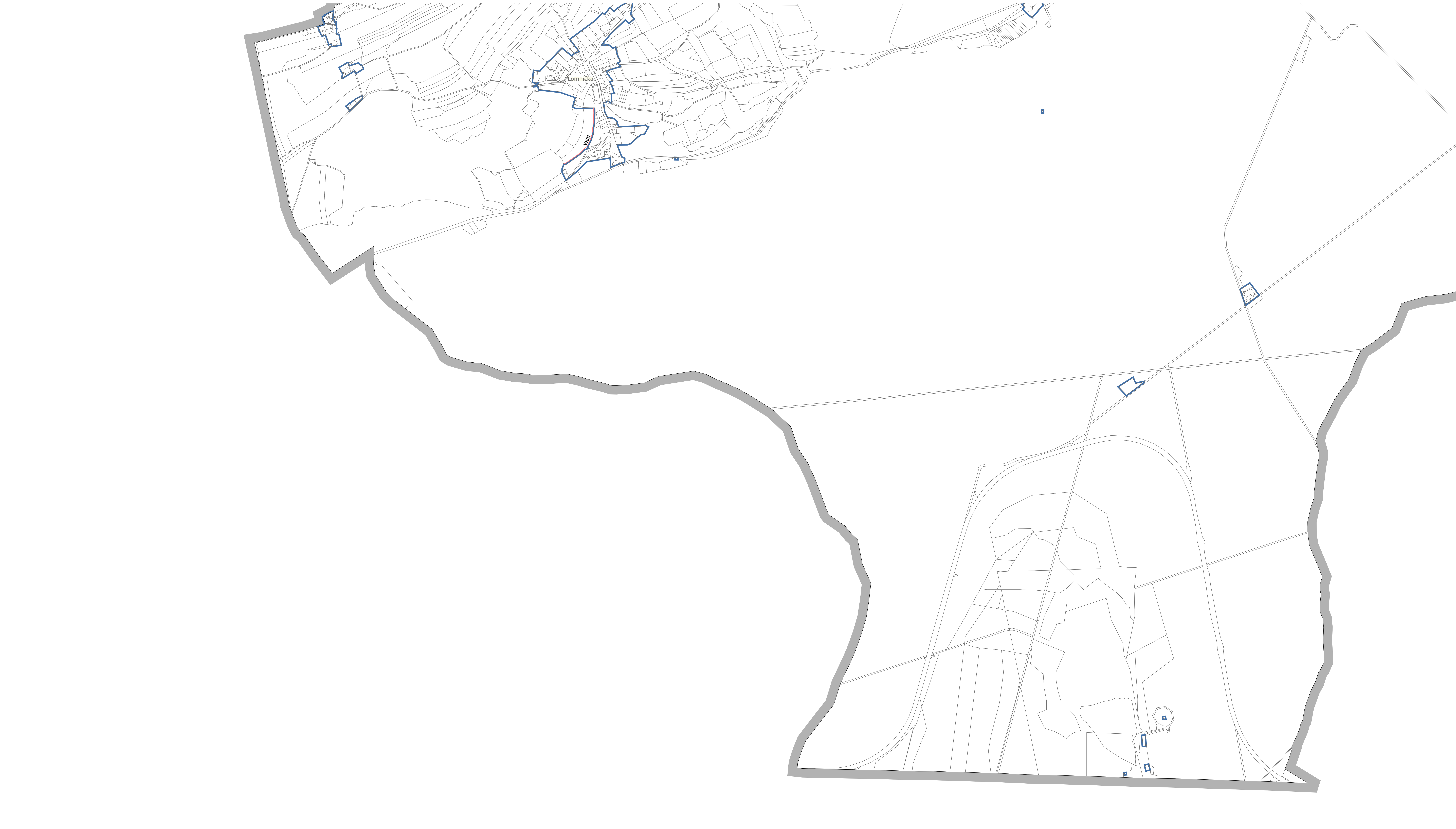
LEGENDA

oblast území	oblast	území	rezerva	zrušeno
zastavěné území obce	KN	plocha kóndor s možností vyústění	plocha kóndor s možností vyústění i uplatnění předlopného práva	plocha kóndor s možností uplatnění předlopného práva




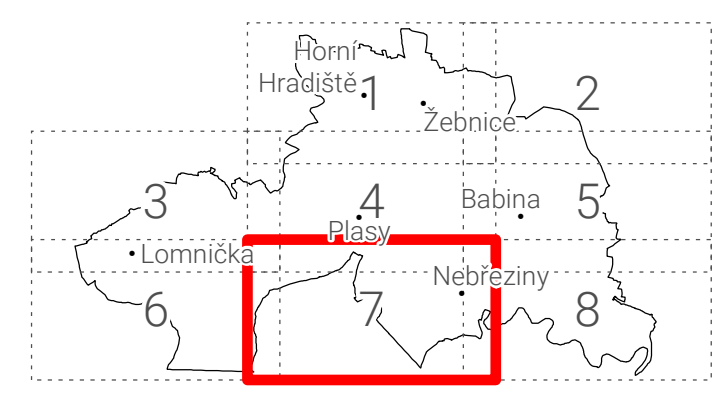
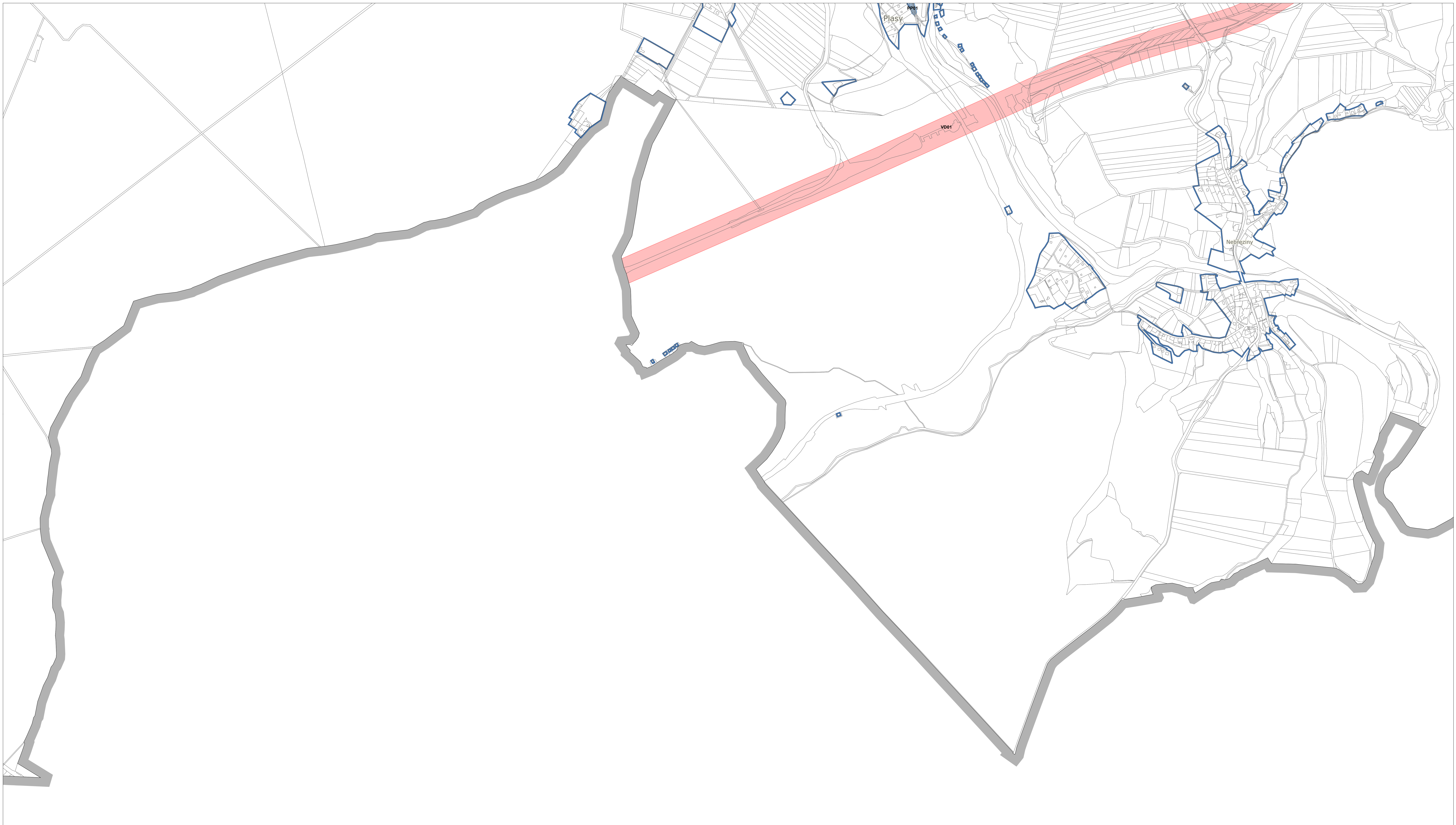
ZÁZNAM O ÚČINNOSTI ZMĚNY Č. 3 ÚZEMNÍHO PLÁNU MĚSTA PLASY podle §14 odst. 1 vyhlášky 500/2006 Sb.	
správní orgán, který změnu vydal	Zastupitelstvo města Plasy
datum nabytí účinnosti	
OPRÁVNĚNÁ ÚŘEDNÍ OSOBA POŘIZOVATELE	
jméno a příjmení	funkce
Ing. Jana Hamerníková Ing. Jana Chytilová	referentky územního plánování
podpis	stisk úředního razítka

Ing. arch. Břetislav Krejba autorizovaný architekt (A1) 05137 Ryzmberská 700, Káryně IČO: 03943453 +420 728 924 856 kancelar@atelierkrejsa.cz https://atelierkrejsa.cz		
zodpovědný projektant Ing. arch. Břetislav Krejba	vypracoval Ing. arch. Břetislav Krejba	
pořizovatel MěÚ Kralovice	měřítko 1:5 000	
datum červen 2023	formát A0 (1189 x 841 mm)	
název díkce ÚZEMNÍ PLÁN PLASY - ZMĚNA Č. 3		
číslo výkresu 3.5	název výkresu VÝKRES VEŘEJNĚ PROSPĚŠNÝCH STAVEB, OPATŘENÍ A ASANACÍ	



ZÁZNAM O ÚČINNOSTI ZMĚNY Č. 3 ÚZEMNÍHO PLÁNU MĚSTA PLASY podle §14 odst. 1 vyhlášky 500/2006 Sb.	
správní orgán, který změnu vydal	Zastupitelstvo města Plasy
datum nabytí účinnosti	
OPRÁVNĚNÁ ÚŘEDNÍ OSOBA POŘIZOVATELE	
jméno a příjmení	funkce
Ing. Jana Hamerníková Ing. Jana Chytilová	referentky územního plánování
podpis	stisk úředního razítka

Ing. arch. Břetislav Krejsa autorizovaný architekt (A1) 05137 Rýzmbursko 200, Káryně IČO: 03943453 +420 728 924 856 kancelar@atelierkrejsa.cz https://atelierkrejsa.cz		
zodpovědný projektant Ing. arch. Břetislav Krejsa	vypracoval Ing. arch. Břetislav Krejsa	
pořizovatel MěÚ Kralovice	měřítko 1:5 000	
datum červen 2023	formát A0 (1189 x 841 mm)	
název díla ÚZEMNÍ PLÁN PLASY - ZMĚNA Č. 3		
číslo výkresu 36	název výkresu VÝKRES VEŘEJNĚ PROSPĚŠNÝCH STAVEB, OPATŘENÍ A ASANACÍ	



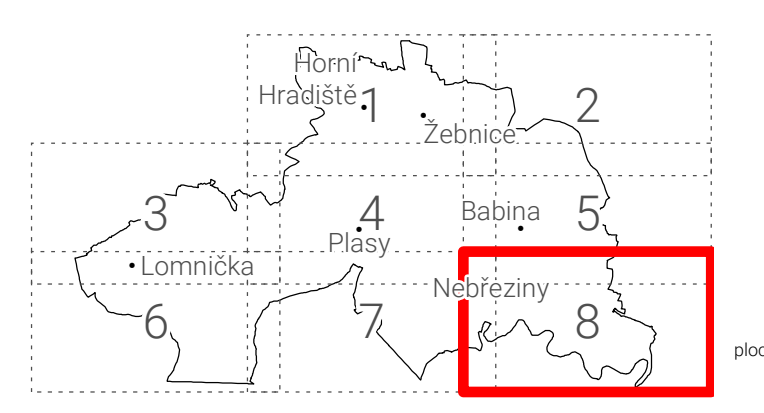
LEGENDA

- oblast území
- zastavěná území obce
- KN
- plocha kóndor s možností vyústění
- plocha kóndor s možností vyústění i uplatnění předkopného příjezdu
- plocha kóndor s možností uplatnění předkopného příjezdu
- ostř.
- náhř.
- rezerva
- zrušeno



ZÁZNAM O ÚČINNOSTI ZMĚNY Č. 3 ÚZEMNÍHO PLÁNU MĚSTA PLASY podle §14 odst. 1 vyhlášky 500/2006 Sb.	
správní orgán, který změnu vydal	Zastupitelstvo města Plasy
datum nabytí účinnosti	
OPRÁVNĚNÁ ÚŘEDNÍ OSOBA POŘIZOVATELE	
jméno a příjmení	funkce
Ing. Jana Hamerníková Ing. Jana Chytilová	referentky územního plánování
podpis	stisk úředního razítka

Ing. arch. Břetislav Krejsa autorizovaný architekt (A1) 05137 Ryžmberská 700, Káňně IČO: 03943453 +420 728 924 856 kancelar@atelierkrejsa.cz https://atelierkrejsa.cz		
zodpovědný projektant	vypracoval	
Ing. arch. Břetislav Krejsa	Ing. arch. Břetislav Krejsa	
pořizovatel	měřítko	
MěÚ Kralovice	1:5 000	
datum	formát	
červen 2023	AO (1189 x 841 mm)	
název díla	ÚZEMNÍ PLÁN PLASY - ZMĚNA Č. 3	
číslo výkresu	název výkresu	
3.7	VÝKRES VEŘEJNĚ PROSPĚŠNÝCH STAVEB, OPATŘENÍ A ASANACÍ	



LEGENDA

oblast území	ostř.	náhřb.	rozema	zrušeno
zastavěná území obce	KN			
plocha kordonu s možností vyústění				
plocha kordonu s možností vyústění i uplatnění předkopného práva				
plocha kordonu s možností uplatnění předkopného práva				



ZÁZNAM O ÚČINNOSTI ZMĚNY Č. 3 ÚZEMNÍHO PLÁNU MĚSTA PLASY podle §14 odst. 1 vyhlášky 500/2006 Sb.	
správní orgán, který změnu vydal	Zastupitelstvo města Plasy
datum nabytí účinnosti	
OPRÁVNĚNÁ ÚŘEDNÍ OSOBA POŘIZOVATELE	
jméno a příjmení	funkce
Ing. Jana Hamerníková Ing. Jana Chytilová	referentky územního plánování
podpis	stisk úředního razítka

Ing. arch. Břetislav Krejsa autorský architekt (A1) 05137 Ryzmberská 700, Káňně IČO: 03943453 +420 728 924 856 kancelar@atelierkrejsa.cz https://atelierkrejsa.cz		
zodpovědný projektant	vypracoval	
Ing. arch. Břetislav Krejsa	Ing. arch. Břetislav Krejsa	
pořizovatel	měřítko	
MěÚ Kralovice	1:5 000	
datum	červen 2023	formát
	AO (1189 x 841 mm)	
název díla	ÚZEMNÍ PLÁN PLASY - ZMĚNA Č. 3	
číslo výkresu	název výkresu	
3.8	VÝKRES VEŘEJNĚ PROSPĚŠNÝCH STAVEB, OPATŘENÍ A ASANACÍ	