

# ÚZEMNÍ STUDIE SÍDELNÍ ZELENĚ MĚSTA PLASY JAKO SOUČÁST KRAJINNÉ PAMÁTKOVÉ ZÓNY "PLASKO"

SOUČASNÝ STAV ZELENĚ - BABINÁ V MĚŘÍTKU 1 : 5 000




## LEGENDA

--- H RANICE ŘEŠENÉHO ÚZEMÍ

### INFORMATIVNÍ JEVY


 VODNÍ PLOCHY

### FUNKČNĚ-KOMPOZIČNÍ JEDNOTKY ZELENĚ

 ZELEŇ KRAJINNÁ

 ZELEŇ SOUKROMÁ

 ZELEŇ VYHRAZENÁ

 ZELEŇ VĚREJNÁ

### HODNOCENÍ PLOCH

 H RANICE HODNOCENÉ PLOCHY

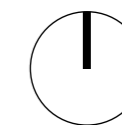
**B07-Velká Louka** OZNAČENÍ PLOCHY

**A01-A36** VĚREJNÁ PROSTRANSTVÍ - NÁMĚSTÍ, ULICE

**B01-B20** VĚREJNÁ PROSTRANSTVÍ - PARKY

**C01-C04** VĚREJNÁ PROSTRANSTVÍ - KRAJINA

 KRAJINNÁ HODNOTA - SKUPINA STROMŮ / STROMOŘADÍ



ČISTOPIS 18.11.2016



POŘIZOVATEL STUDIE - MĚSTO PLASY

CHVOJKA / ARCHITEKT